

КООРДИНАТЕ ТАЧАКА
КОЈЕ ДЕФИНИШУ
ГРАЂЕВИНСКЕ ЛИНИЈЕ

Y	X
G1_7440193.34	_4963855.44
G2_7440194.75	_4963866.55
G3_7440199.59	_4963876.66
G4_7440207.38	_4963884.71
G5_7440217.32	_4963889.89
G6_7440313.20	_4963921.64
G7_7440315.14	_4963921.54
G8_7440316.11	_4963919.86
G9_7440323.68	_4963772.37
G10_7440322.88	_4963769.75
G11_7440320.59	_4963768.25
G12_7440200.34	_4963728.95
G13_7440198.58	_4963729.21
G14_7440197.72	_4963730.78
G15_7440031.95	_4964131.91
G16_7440033.91	_4964134.38
G17_7440037.05	_4964134.66
G18_7440327.19	_4964039.91
G19_7440331.05	_4964036.81
G20_7440331.90	_4964031.95
G21_7440317.98	_4963958.47
G22_7440316.35	_4963955.26
G23_7440313.34	_4963953.29
G24_7440207.87	_4963918.37
G25_7440189.43	_4963908.74
G26_7440174.97	_4963893.79
G27_7440165.97	_4963875.03
G28_7440163.36	_4963854.38
G29_7440168.03	_4963721.43
G30_7440167.32	_4963719.00
G31_7440165.28	_4963717.49
G32_7440092.22	_4963693.61
G33_7439954.02	_4963820.55
G34_7439952.39	_4963826.66
G35_7439951.71	_4963832.96
G36_7439951.97	_4963839.28
G37_7439953.19	_4963845.49

КООРДИНАТЕ ТАЧАКА
КОЈЕ ДЕФИНИШУ
РЕГУЛАЦИОНЕ ЛИНИЈЕ

Y	X
O1_7440038.60	4964139.41
O2_7440328.75	4964044.66
O3_7440335.33	4964039.39
O4_7440336.82	4964031.08
O5_7440322.93	4963957.70
O6_7440321.10	4963920.06
O7_7440328.68	4963772.62
O8_7440326.96	4963766.85
O9_7440321.99	4963763.45
O10_7440201.90	4963724.19
O11_7440208.11	4963705.18
O12_7440173.05	4963693.72
O13_7440166.83	4963712.73
O14_7440088.32	4963687.07
O15_7440085.70	4963686.94
O16_7440083.38	4963688.14
O17_7439961.89	4963799.74
O18_7439948.51	4963821.38
O19_7439948.37	4963846.81
O20_7440027.13	4964133.24
O21_7440031.55	4964138.78
O22_7440231.81	4963921.02
O23_7440248.96	4963926.90
O24_7440268.49	4963933.24
O25_7440279.07	4963936.68
O26_7440312.22	4963947.65
O27_7440314.89	4963948.53
O28_7440320.17	4963952.03
O29_7440318.06	4963925.61
O30_7440311.90	4963926.48
O31_7440308.08	4963925.21
O32_7440297.49	4963921.70
O33_7440285.94	4963917.88
O34_7440275.38	4963914.38
O35_7440263.98	4963910.61

O36_7440235.59	4963901.21
O37_7440215.75	4963894.64
O38_7440204.96	4963889.14
O39_7440204.20	4963888.57
O40_7440195.49	4963879.51
O41_7440189.95	4963867.97
O42_7440188.35	4963855.26
O43_7440188.57	4963848.88
O44_7440188.90	4963839.56
O45_7440189.67	4963817.54
O46_7440190.60	4963791.14
O47_7440191.33	4963770.53
O48_7440192.73	4963730.60
O49_7440195.71	4963725.11
O50_7440171.41	4963716.13
O51_7440173.03	4963721.60
O52_7440171.54	4963764.02
O53_7440170.82	4963784.64
O54_7440169.89	4963811.03
O55_7440169.12	4963833.06
O56_7440168.79	4963842.37
O57_7440168.36	4963854.56
O58_7440170.77	4963873.62
O59_7440179.07	4963890.94
O60_7440180.53	4963892.94
O61_7440185.84	4963899.03
O62_7440190.51	4963903.25
O63_7440195.60	4963906.96
O64_7440202.32	4963910.74
O65_7440209.46	4963913.62

ЛЕГЕНДА:

ФАКТИЧКО СТАЊЕ

КАТАСТАРСКО СТАЊЕ

ДРЖАВНИ КООРДИНАТНИ СИСТЕМ

П1

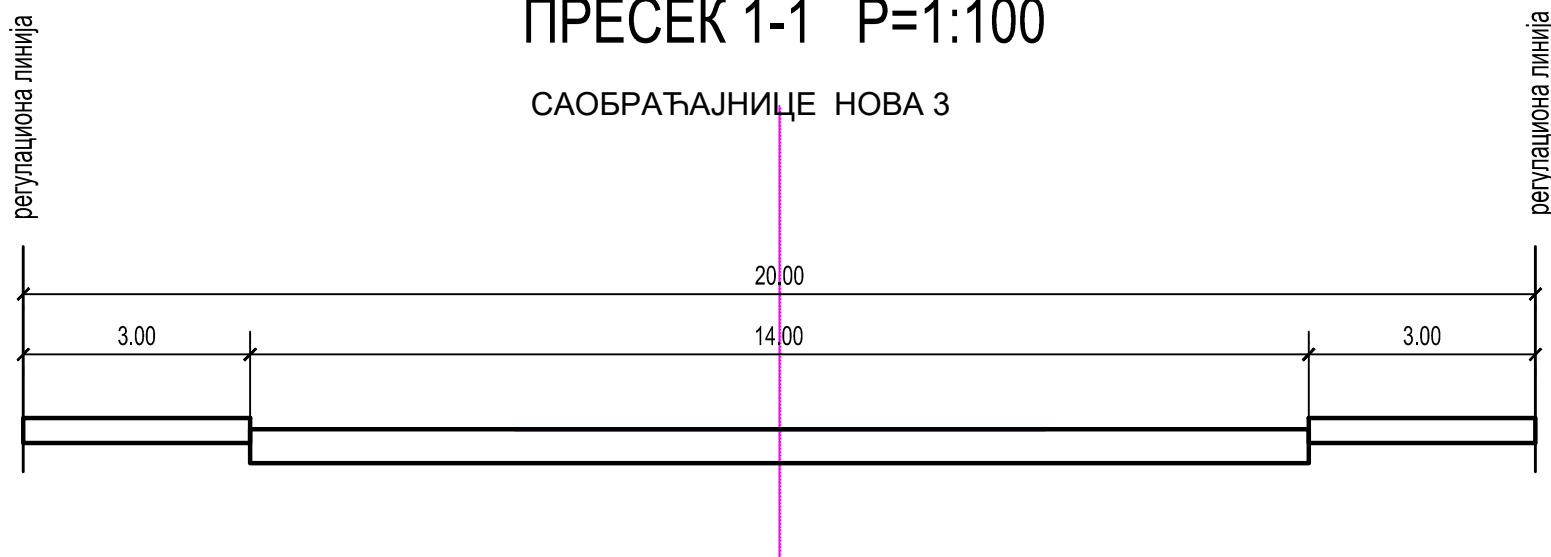
3=70%
макс.висина венца = 18м

П1

3=70%
макс.висина венца = 18м

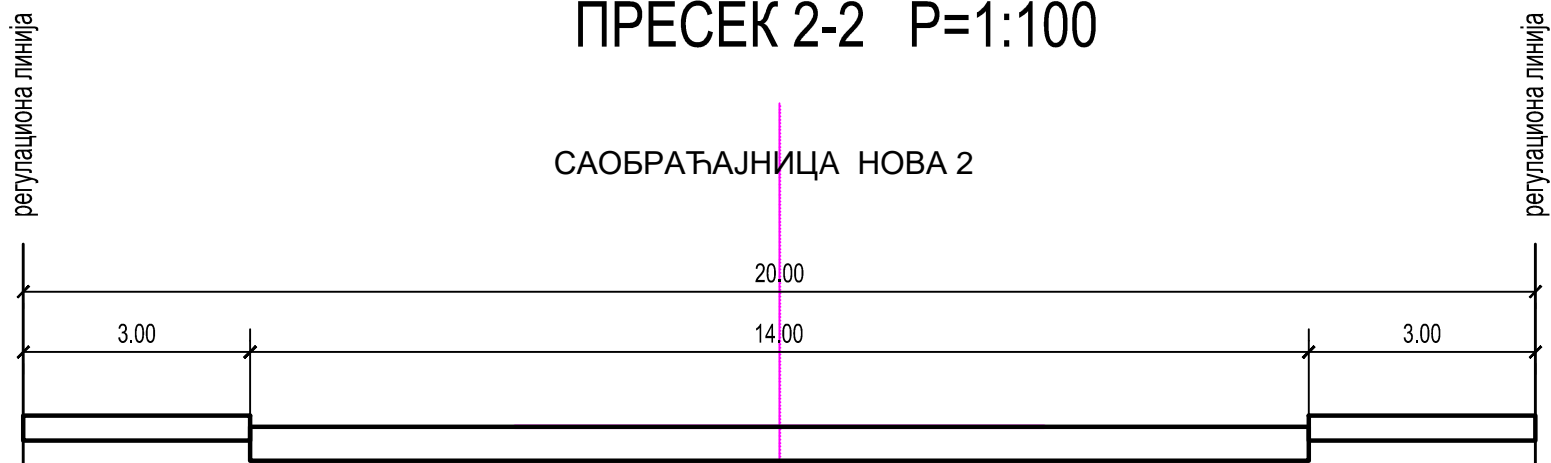
ПРЕСЕК 1-1 P=1:100

САОБРАЋАЈНИЦЕ НОВА 3



ПРЕСЕК 2-2 P=1:100

САОБРАЋАЈНИЦА НОВА 2

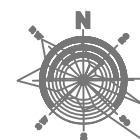


P=1:1000

а,б

а) Тахиметрија
Децембар 2016 год.
б) Катастарско стање
Децембар 2016 год.

ИЗРАДИО:
АГЕНЦИЈА ЗА ГЕОДЕТСКЕ УСЛУГЕ
"ПРЕМЕР-СЈА"



ЛЕГЕНДА

- Граница плана детаљне регулације
- Катастарско стање
- Регулациона линија
- Коловоз
- Осовина саобраћајнице
- Тачка која дефинише позицију регулационе линије
- Радјус који дефинише позицију регулационе линије
- Грађевинска линија
- Тачка која дефинише позицију грађевинске линије
- Радјус који дефинише позицију грађевинске линије

ПОДЕЛА НА ЗОНЕ

- Привредна зона П1
- Граница зоне = Регулациона линија
- Граница зоне = Регулациона линија+Граница плана
- Тачка која дефинише позицију регулационе линије
- Тачка која дефинише позицију грађевинске линије
- Тачка која дефинише позицију регулационе линије
- Тачка која дефинише позицију грађевинске линије

ПЛАН ДЕТАЉНЕ РЕГУЛАЦИЈЕ
ДЕЛА ПРИВРЕДНЕ ЗОНЕ П1 (ЦЕЛИНА XI),
ГРАДСКА ОПШТИНА СУРЧИН

ИНВЕСТИТОР: "YUBA - RADOMIR MIŠKOVIC" d.o.o.
Млинска 4, Сурчин

ОБРАЗЛАЖАЧ ПЛАНА: "URBANISTIQT d.o.o. Beograd"

ЛОКАЦИЈА: КО Добановци, ГО Сурчин

ОДГОВОРНИ УРБАНИСТА: Маријана Радвановић, дија.
бр. лиценце 200 1245 10

САРАДНИЦИ: Раде Богдановић, дија.
бр. лиценце 312 0964 03

ГРАДНИ ПРИЛОГ: ПЛАН САОБРА
СА РЕГУЛАЦИОНО-НИВЕЛАЦИОНИМ
РЕШЕЊЕМ

ДАТУМ: 2017. ОЗНАКА ТЕХ. ДОЦ.: ПДР РАЗМЕР: 1:3000 БРОЈ ЛИСТА: 4а