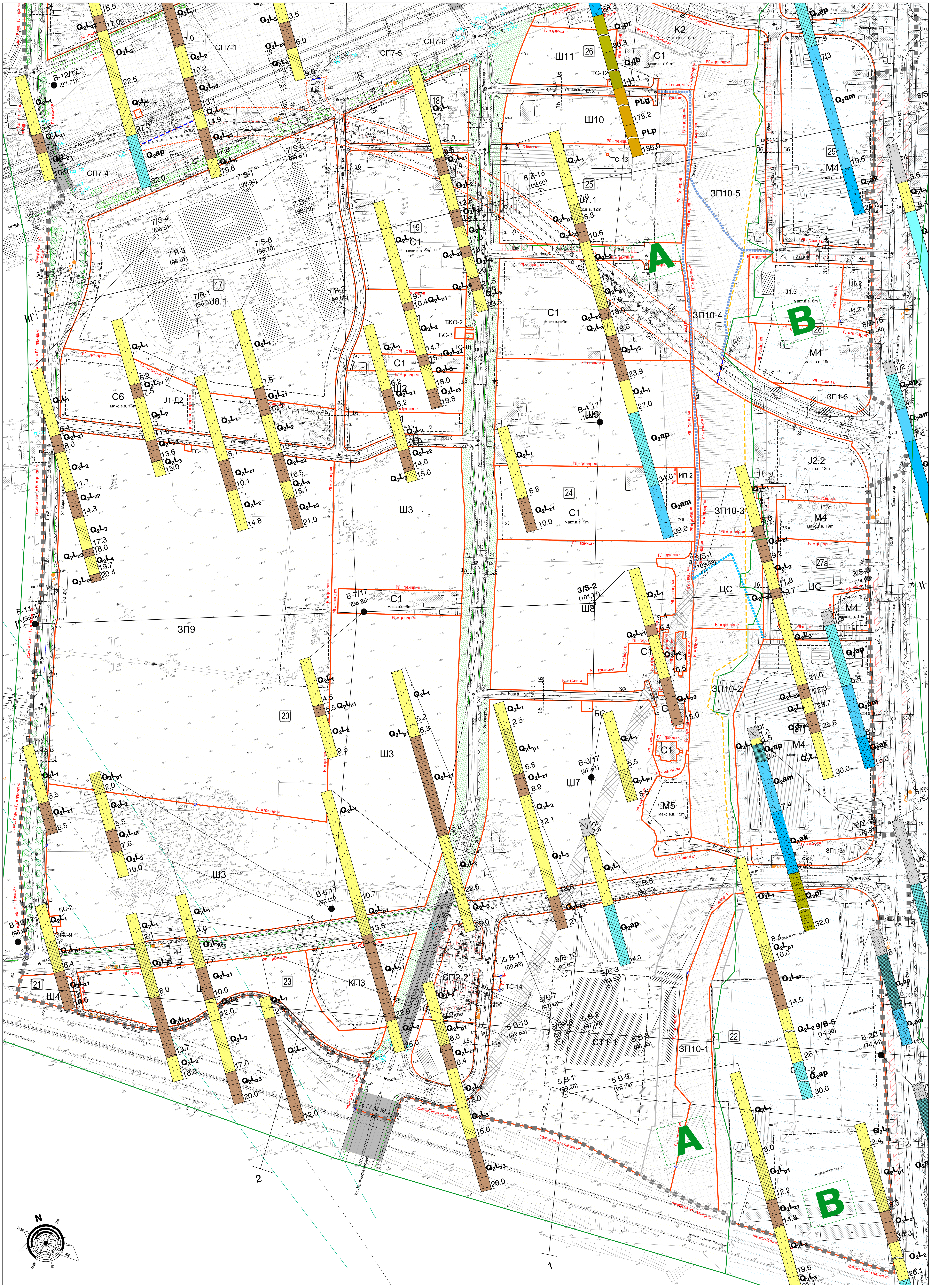


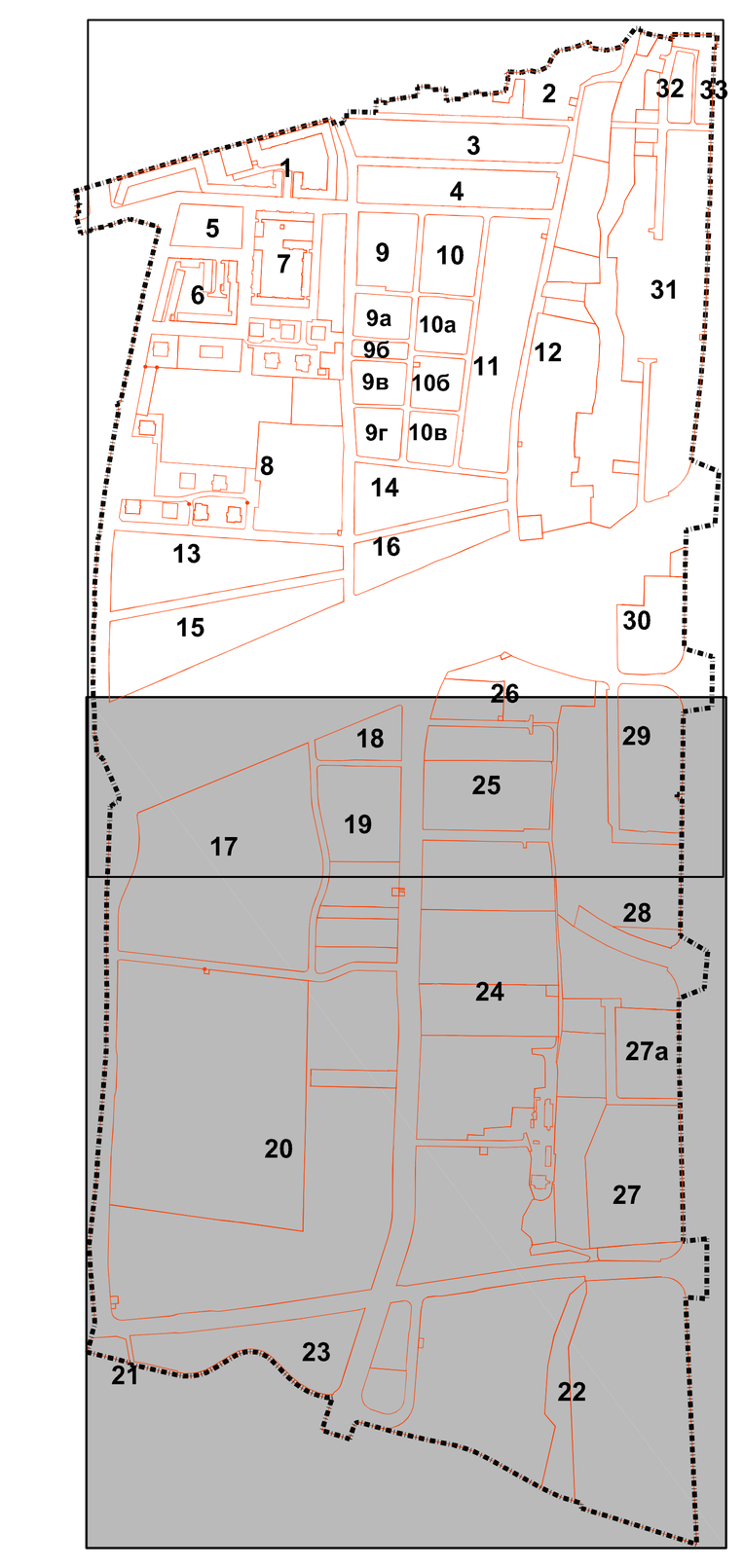

ЛЕГЕНДА:

1. Геотехнички модел терена

2. ЛЕГЕНДА ИНЖЕЊЕРСКОГЕОЛОШКЕ РЕЈОНИЗАЦИЈЕ ТЕРЕНА

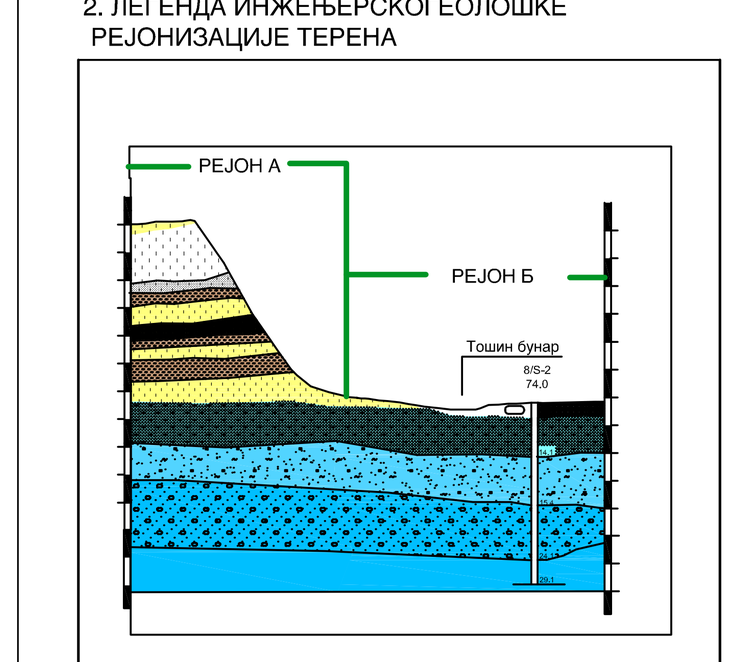

На основу анализе и синтезе све укупних резултата геолошких, хидрогеолошких, инжењерско геолошких и геотехничких истраживања, и дефинисаног геотехничког модела терена, предметни простор ПДР-а, може се сврстати у два инжењерско геолошких рејона терена, и то рејон А и рејон Б.

**Рејон А -** Обухвата Земунски лесни плато завршно са лесним одсеком према алувијалној равни Новог Београда и дуж улице Тошин бунар.

**Рејон Б -** обухвата ножичне делове лесног одсека и алувијон реке Саве са изграђеним техногеним насипом до коте 76-78 метара надморске висине дуж улице Тошин бунар на Новом Београду.

3. ЛЕГЕНДА ОСТАЛИХ ОЗНАКА:

НАМЕНСКИ ИЗВЕДЕНА ИСТРАЖИВАЊА TILEX 2017. год.

B-3/17 (97.53) ИЗВЕДЕНА ИСТРАЖНА БУШОТИНА
- са котом терена
- стубом

А Б ИНЖЕЊЕРСКОГЕОЛОШКИ РЕЈОН

I ___ I' ИНЖЕЊЕРСКОГЕОЛОШКИ ПРЕСЕК ТЕРЕНА

легенда:

- граница Плана
- регулациона линија
- регулациона линија тунела
- граница зоне
- грађевинска линија
- постојећа грађевинска линија
- потпорна конструкција-орјентационо
- пешачке стазе-орјентационо
- 1 — ознака блока
- макс.в.в. — ознака максималне висине венца објекта
- мрежа саобраћајница
- интегрисана колско - пешачка стаза
- мостовска конструкција
- бициклистичка стаза
- БУС — ознака стајалишта јавног градског превоза
- постојећи дрворед
- планирани дрворед
- зелене површине у регулацији улице
- тачка прелома границе катастарске парцеле
- забрањена изградња објеката и условно задржавање постојећих објеката
- зона заштите примарних цевовода

ОЗНАКЕ ПОВРШИНА ЈАВНИХ НАМЕНА

| | |
|---|---|
| J1 | предшколска установа |
| J2 | основна школа |
| J6 | установа примарне здравствене заштите |
| J7 | специјализована здравствена заштита |
| J8 | установа социјалне заштите |
| J10 | установа државне, градске и општинске управе |
| J1-Д | депанданс предшколске установе |
| СП2 | јавни паркинг |
| СП3 | терминус |
| СП7 | саобраћајна површина |
| ЦС | црпна станица |
| ТС | трансформаторска станица |
| БС | базна станица |
| ТКО | простор за смештање телекомуникационе опреме |
| ППС | препумпна станица |
| МРС | мерно-регулациона станица |
| ИП | инфраструктурне површине - БВК |
| КП3 | рециклажни центар |
| ЗП1 | парк |
| ЗП4 | зелене и слободне површине у отвореном стамбеном блоку |
| ЗП9 | посебни зелени комплекс - расадник |
| ЗП10 | зеленило на лесном одсеку |
| Ш | шума |
| СТ1 | спортско - рекреативни комплекси |

ОЗНАКЕ ЗОНА / ПОДЗОНА ОСТАЛИХ НАМЕНА

| | |
|---|---|
| С1 до С9 | ознаке зона површина за становање |
| М4 до М6 | ознаке зона мешовитог градског центра |
| К2 | ознаке зона површина за комерцијалне садржаје |

УРБАНИСТИЧКИ ЗАВОД БЕОГРАДА

НАРУЧИЛАЦ : ДИРЕКЦИЈА ЗА ГРАЂЕВИНСКО ЗЕМЉИШТЕ И ИЗГРАДЊУ БЕОГРАДА, ЈП

ОДГОВОРНИ УРБАНИСТА : Марина Божић, дипл.инж.арх.; мр Сузана Бранковић, дипл.инж.арх.

НАЗИВ ПЛАНА : ПЛАН ДЕТАЉНЕ РЕГУЛАЦИЈЕ ЗА ДЕО ПОДРУЧЈА ЗАПАДНО ОД УЛИЦЕ ТОШИН БУНАР (ОД БУЛЕВАРА ЧАРНОЈЕВИЋА ДО УЛИЦЕ ПРИЛАЗ) ДО УЛИЦЕ МАРИЈЕ БУРСАЋ, ГРАДСКЕ ОПШТИНЕ ЗЕМУН И НОВИ БЕОГРАД

ДИРЕКТОР : мр Весна Тахов, дипл.инж.геол.

НАЗИВ ЦРТЕЖА : ИНЖЕЊЕРСКОГЕОЛОШКА КАРТА ТЕРЕНА

| АРХИВСКИ БРОЈ: | 350-240/2016 | БЕОГРАД, 2019. | РАЗМЕРА: | 1 : 1000 | БР. ЦРТЕЖА: | 9б |
|---|---|---|---|---|---|---|